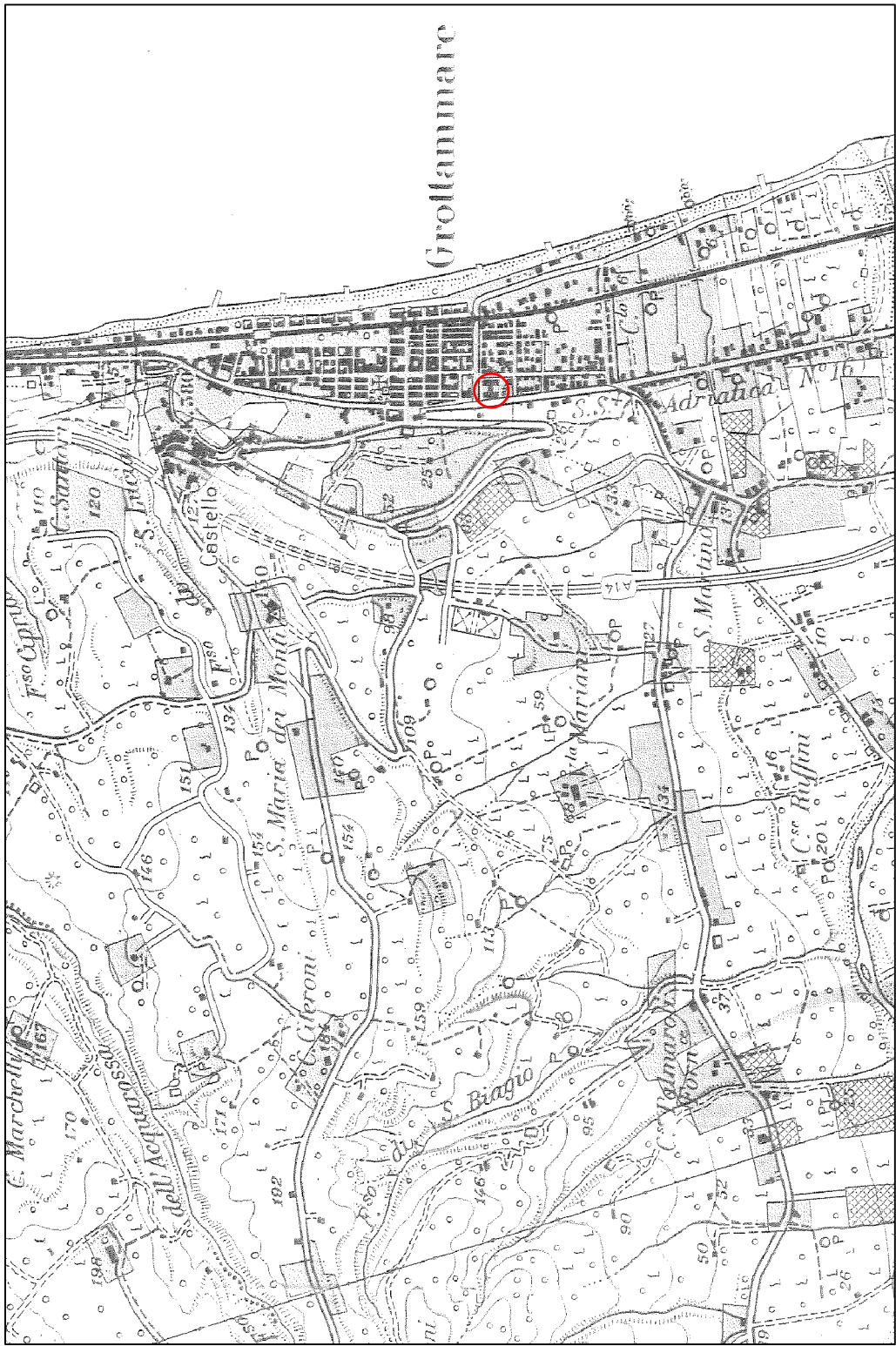
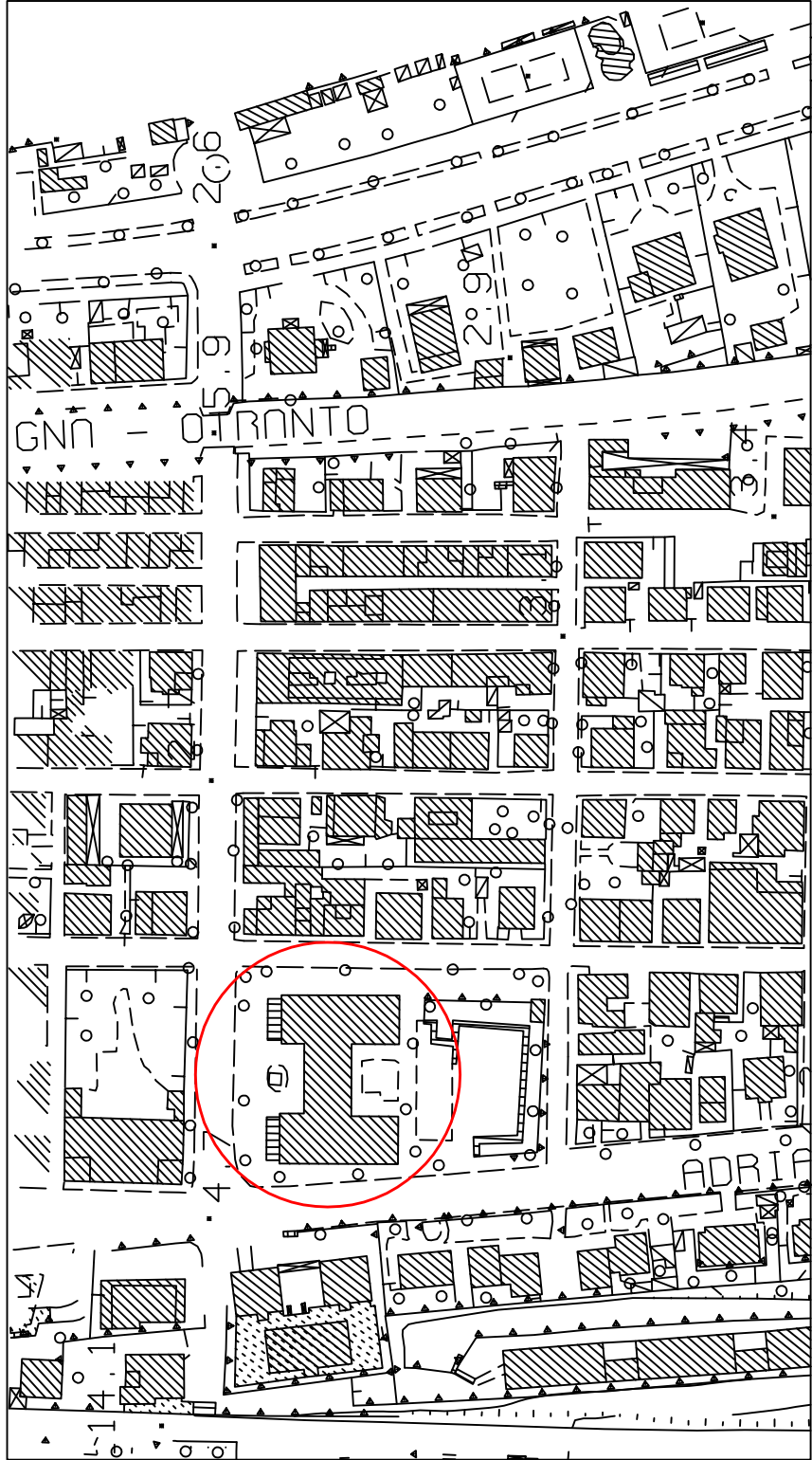


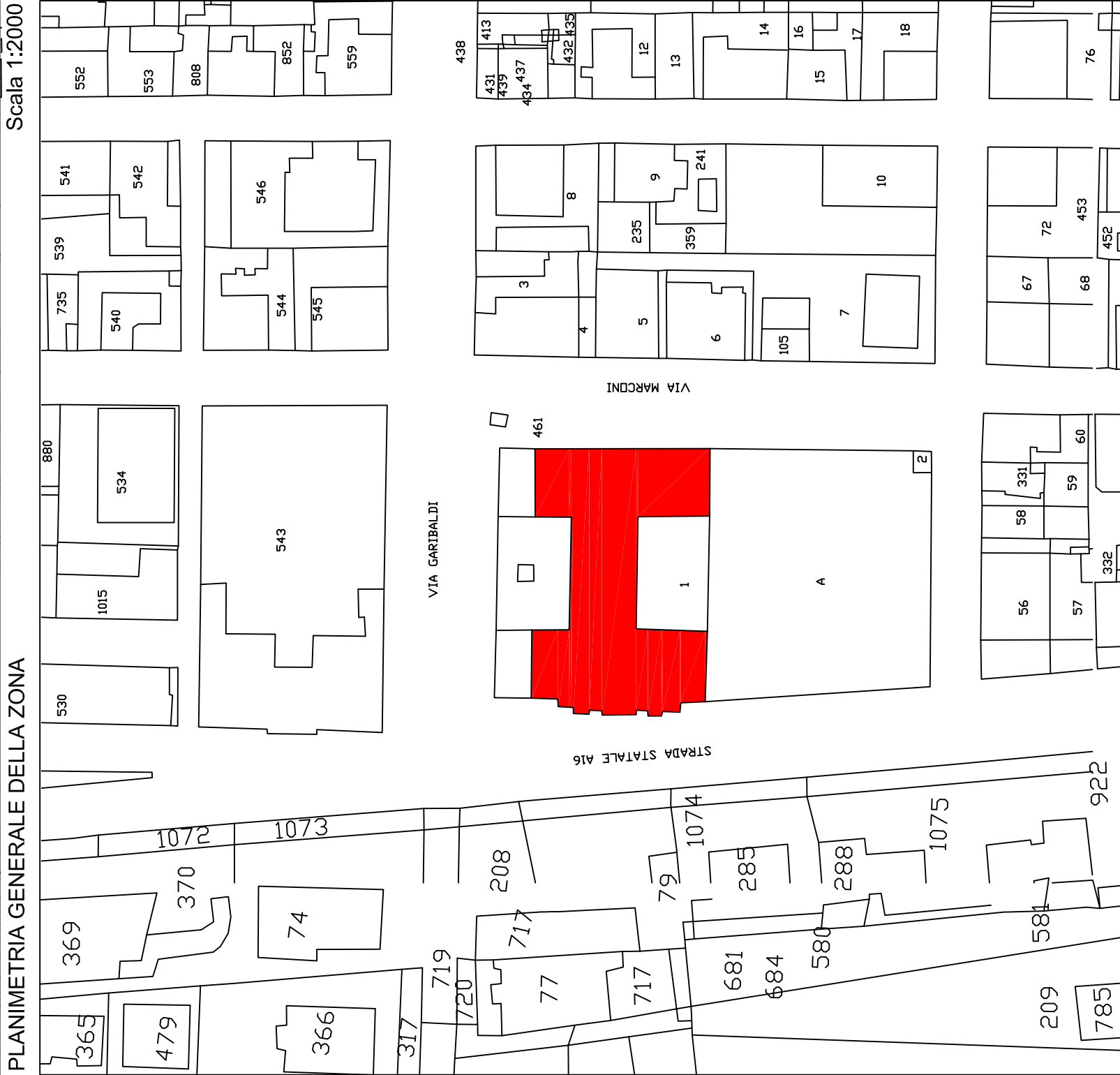
ESTRATTO DA GOOGLE MAPS



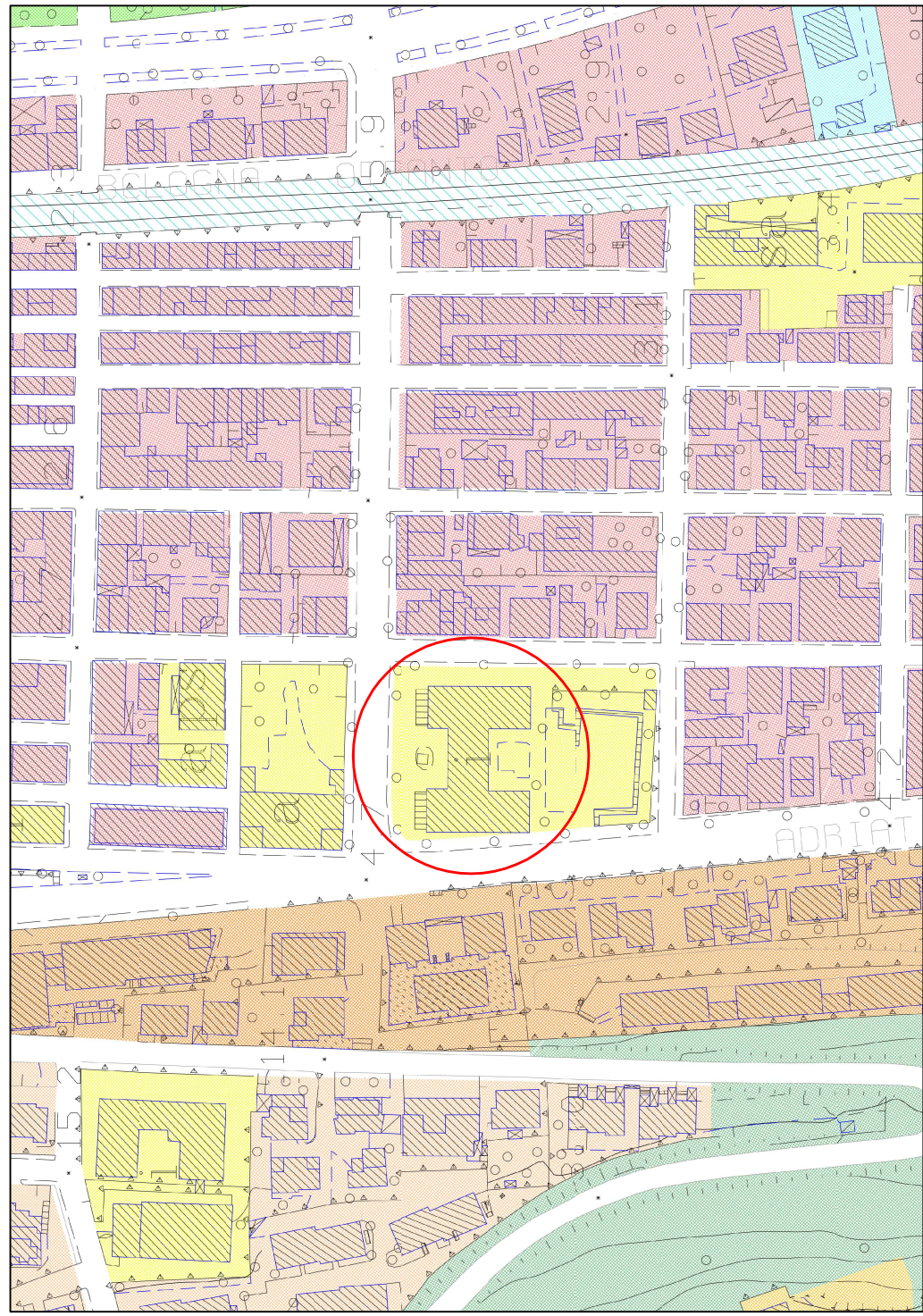
COROGRAFIA DELLA ZONA




PLANIMETRIA GENERALE DELLA ZONA



ESTRATTO DI MAPPA CATASTALE - Fg. 10

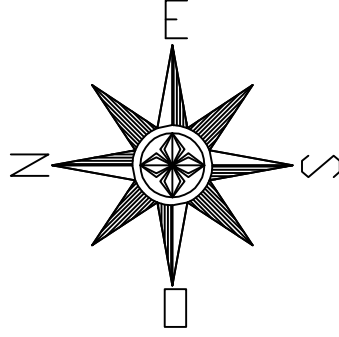


STRALCIO P.R.G. VIGENTE



PARTI PUBBLICHE E DI INTERESSE GENERALE

AREE PER L'ISTRUZIONE
Art. 44 N.T.A.



SCUOLA "GIUSEPPE SPERANZA"

Documentazione Fotografica



CITTA' DI GROTAMMARE

(Provincia di Ascoli Piceno)

Via Matteotti, 69 - Tel. 0735 739218 - comune.grottammare.protocollo@emarche.it
Area Gestione del Patrimonio - Responsabile Arch. Liliana Ruffini



MESSA IN SICUREZZA CONTRO IL RISCHIO SISMICO:
RIFACIMENTO SOLAI SCUOLA "G. SPERANZA"

Progetto Definitivo - Esecutivo

Stato di Progetto

PROGETTO STRUTTURALE
Inquadramento territoriale
con Corografia della zona

Tav. 4.a

NOVEMBRE 2019

Responsabile del progetto
Arch. Bernardino Novelli

Responsabile del Procedimento
Arch. Liliana Ruffini

Collaboratori:
Geom. Sante Cocci
Geom. Stefania Pulcini
Geom. Rosa Benassati