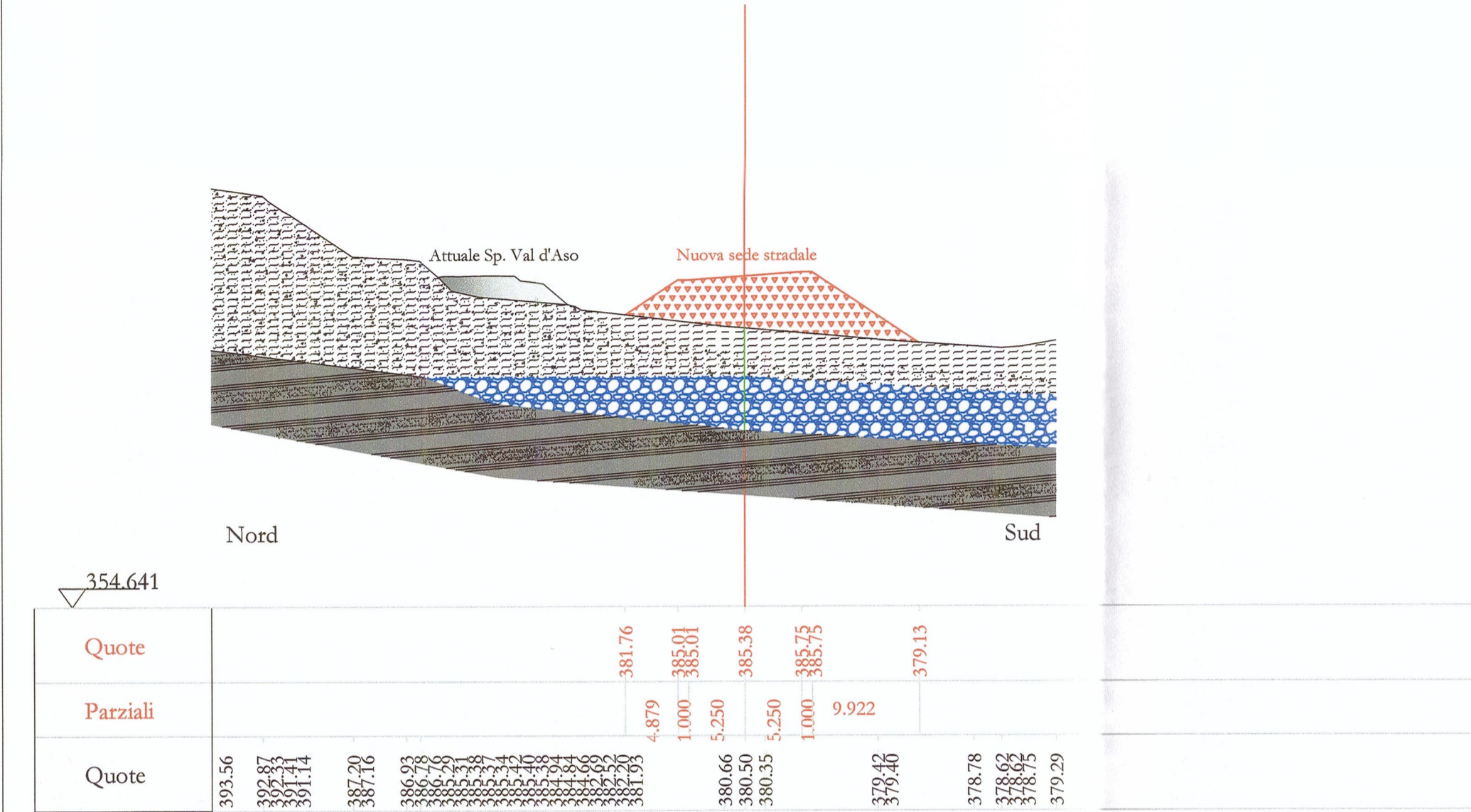


**SEZIONI TRASVERSALI**  
1° TRATTO - 2° TRATTO

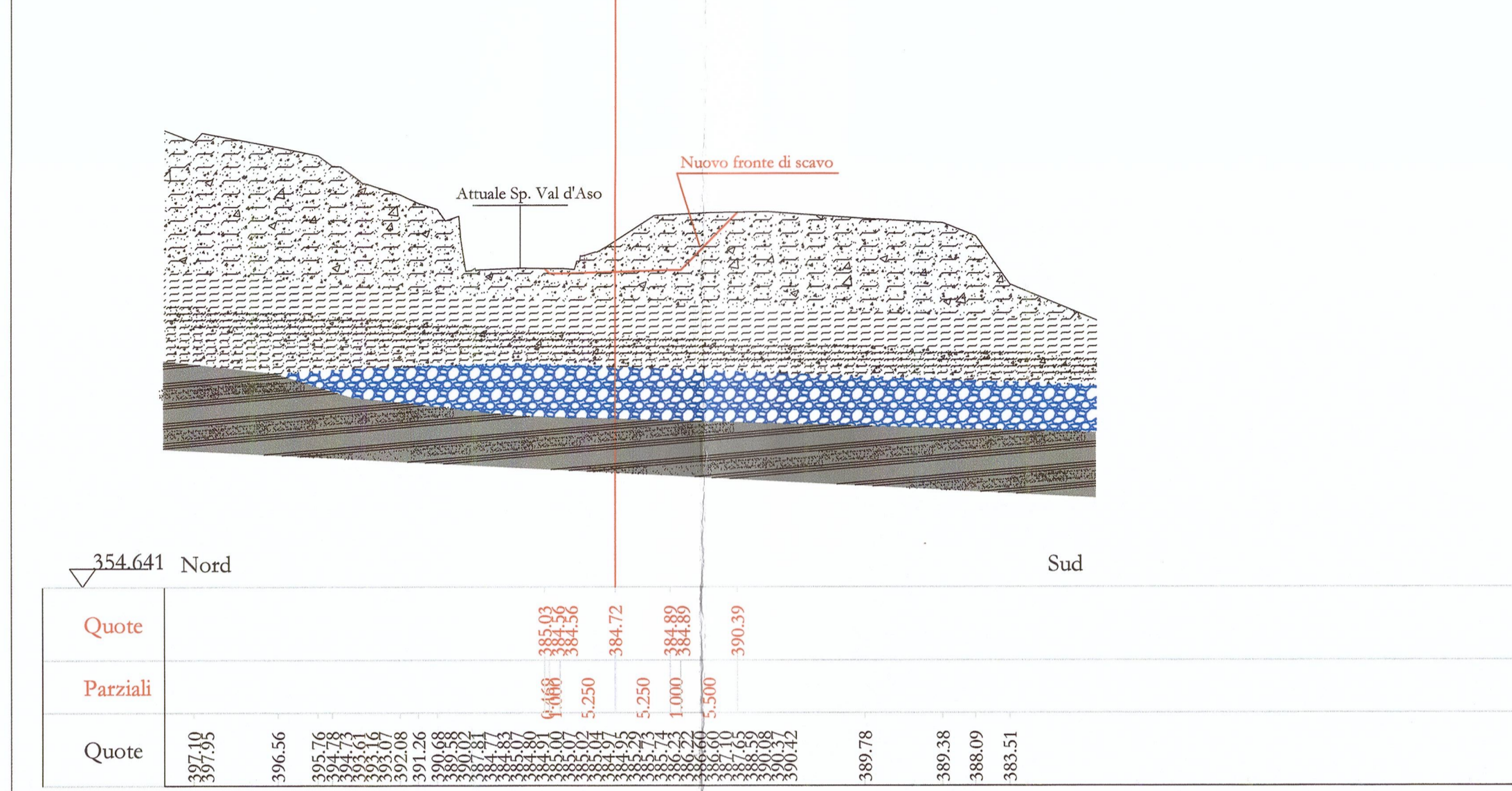
Dott. Geol. Claudia Filiaggi  
Claudia Filiaggi

| LEGENDA |  |
|---------|--|
|         | Rilevato stradale esistente                      |
|         | Rilevato stradale da porre in opera              |
|         | Limi sabbiosi plastici in S18 e S19              |
|         | Limi sabbiosi con detriti arenacei e calcarei    |
|         | Limi sabbiosi con detriti e trovanti di arenaria |
|         | Limi argillosi                                   |
|         | Sabbie con ghiaie di origine alluvionale         |
|         | Ghiaie di origine alluvionale                    |
|         | Substrato  |

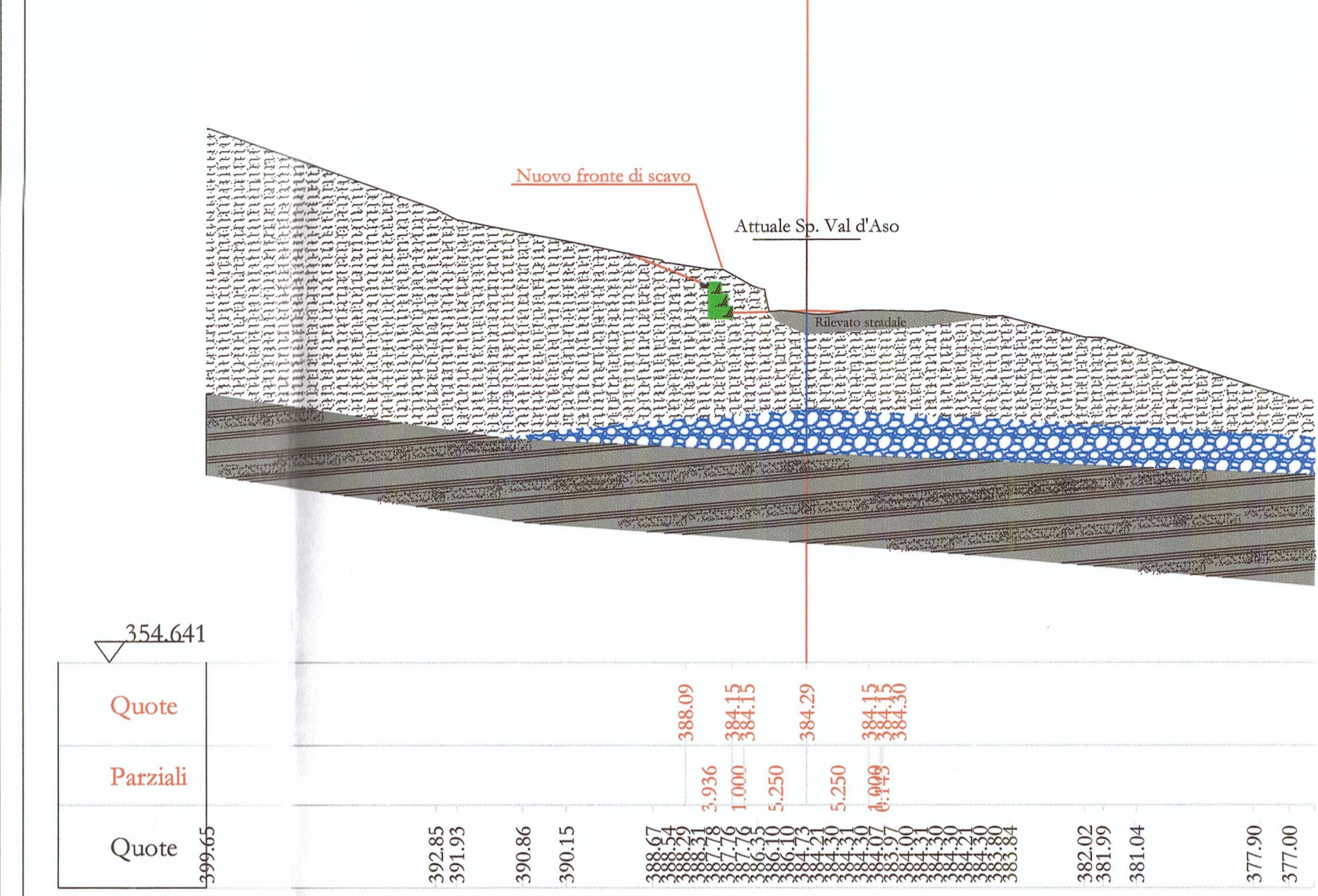
SEZIONE LITOSTRATIGRAFICA N. 39 scala 1: 500  
(Rif. S18 - S19 rep.)



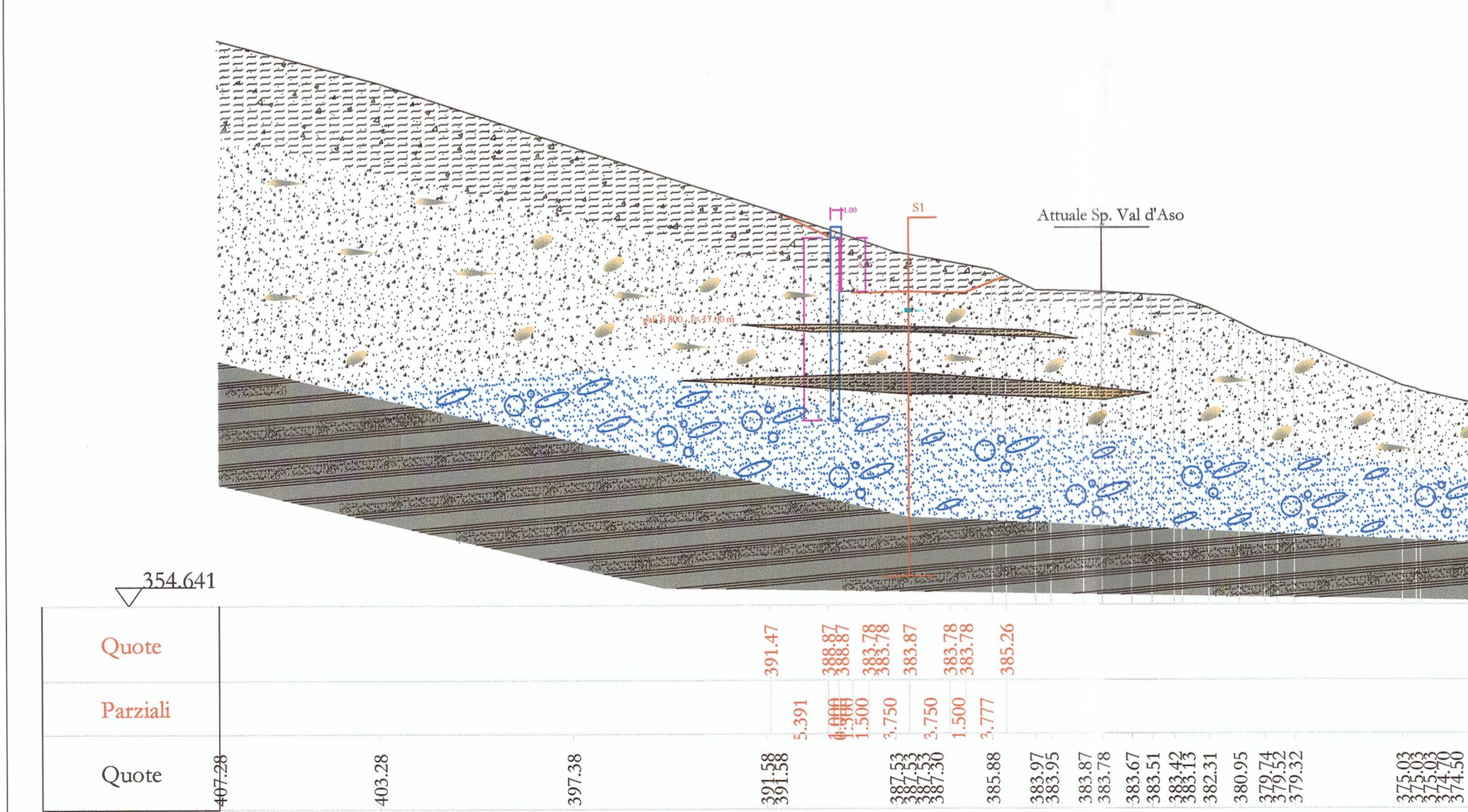
SEZIONE LITOSTRATIGRAFICA N. 52 scala 1: 500  
(Rif. S18 - S19 rep.)



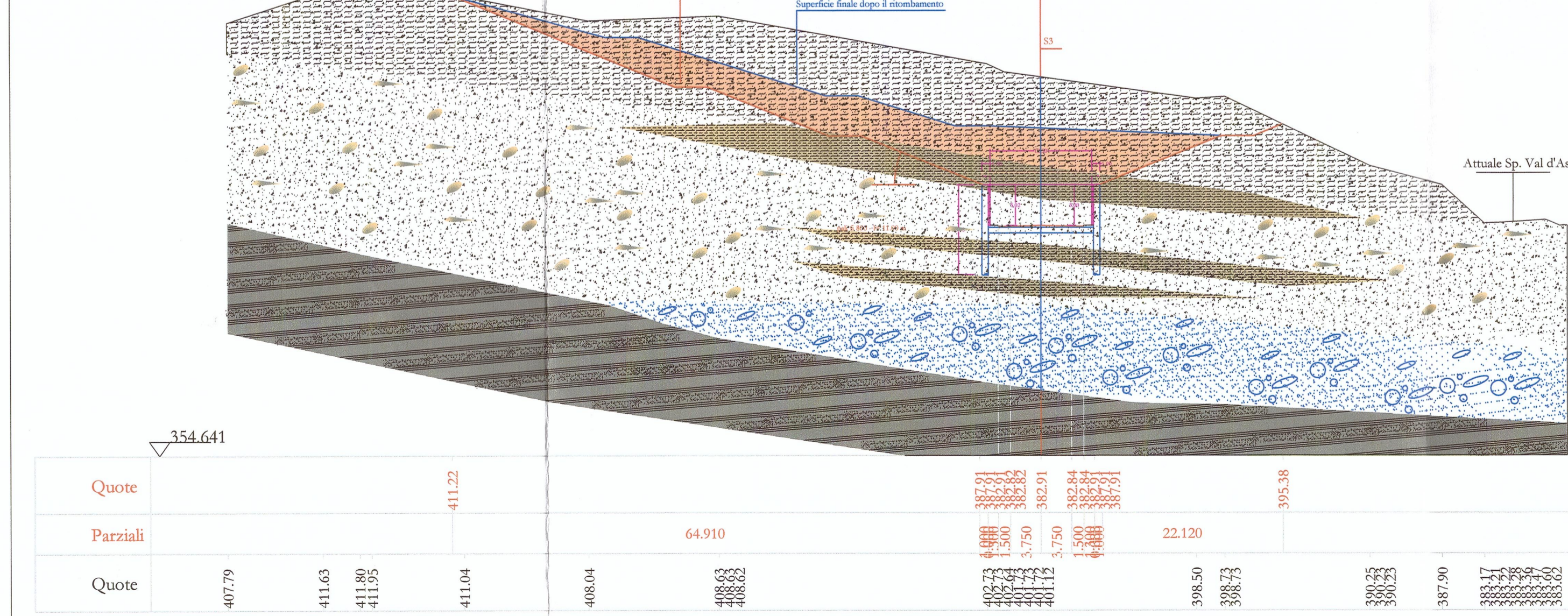
SEZIONE LITOSTRATIGRAFICA N. 62 scala 1: 500  
(Rif. S18 - S19 rep.)



SEZIONE LITOSTRATIGRAFICA N. 70 scala 1: 500  
(Rif. S1)



SEZIONE LITOSTRATIGRAFICA N. 78 scala 1: 500  
(Rif. S3)



SEZIONE LITOSTRATIGRAFICA N. 82 scala 1: 500  
(Rif. S4)

