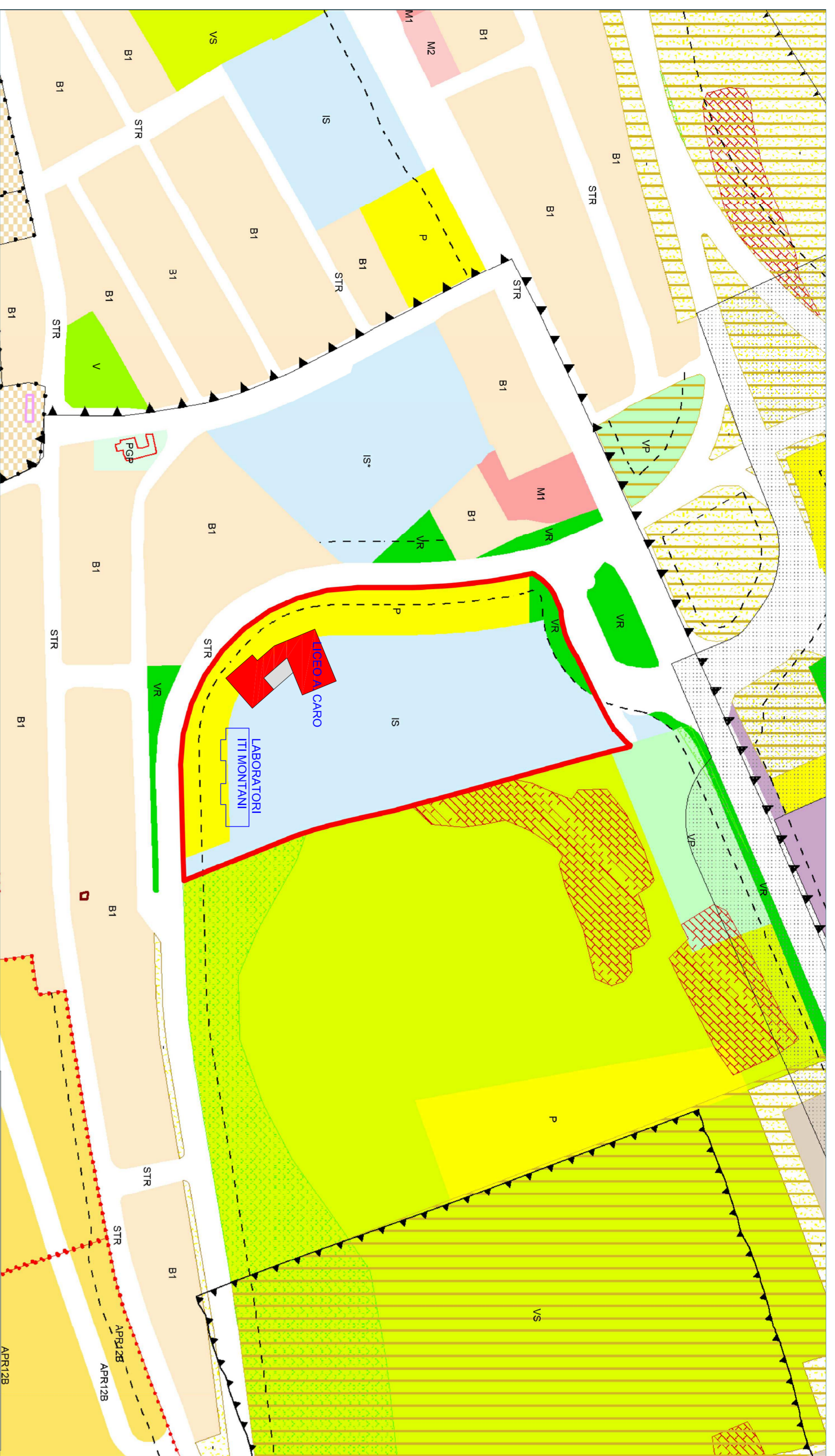




STRALCIO P.R.G.



N.T.A.

Parte Urbanistica	Parte Catastrale	Parte Urbanistica
<p>Zone di Interesse Comunale</p> <ul style="list-style-type: none"> Zone di Interesse Comunale (ZIC) - Zonazione Urbanistica Zone di Interesse Comunale (ZIC) - Zonazione Catastrale Zone di Interesse Comunale (ZIC) - Zonazione Ambientale Zone di Interesse Comunale (ZIC) - Zonazione Paesaggistica Zone di Interesse Comunale (ZIC) - Zonazione Verde Zone di Interesse Comunale (ZIC) - Zonazione Idrogeologica Zone di Interesse Comunale (ZIC) - Zonazione Sismica Zone di Interesse Comunale (ZIC) - Zonazione Archeologica Zone di Interesse Comunale (ZIC) - Zonazione Storica Zone di Interesse Comunale (ZIC) - Zonazione Monumentale Zone di Interesse Comunale (ZIC) - Zonazione Culturale Zone di Interesse Comunale (ZIC) - Zonazione Religiosa Zone di Interesse Comunale (ZIC) - Zonazione Industriale Zone di Interesse Comunale (ZIC) - Zonazione Agricola Zone di Interesse Comunale (ZIC) - Zonazione Forestale Zone di Interesse Comunale (ZIC) - Zonazione Pesca Zone di Interesse Comunale (ZIC) - Zonazione Turismo Zone di Interesse Comunale (ZIC) - Zonazione Sport Zone di Interesse Comunale (ZIC) - Zonazione Recreazione Zone di Interesse Comunale (ZIC) - Zonazione Sanitaria Zone di Interesse Comunale (ZIC) - Zonazione Sociale Zone di Interesse Comunale (ZIC) - Zonazione Educativa Zone di Interesse Comunale (ZIC) - Zonazione Culturale Zone di Interesse Comunale (ZIC) - Zonazione Religiosa Zone di Interesse Comunale (ZIC) - Zonazione Industriale Zone di Interesse Comunale (ZIC) - Zonazione Agricola Zone di Interesse Comunale (ZIC) - Zonazione Forestale Zone di Interesse Comunale (ZIC) - Zonazione Pesca Zone di Interesse Comunale (ZIC) - Zonazione Turismo Zone di Interesse Comunale (ZIC) - Zonazione Sport Zone di Interesse Comunale (ZIC) - Zonazione Recreazione Zone di Interesse Comunale (ZIC) - Zonazione Sanitaria Zone di Interesse Comunale (ZIC) - Zonazione Sociale Zone di Interesse Comunale (ZIC) - Zonazione Educativa 	<p>Parte Catastrale</p> <ul style="list-style-type: none"> Parte Catastrale - Zonazione Urbanistica Parte Catastrale - Zonazione Catastrale Parte Catastrale - Zonazione Ambientale Parte Catastrale - Zonazione Paesaggistica Parte Catastrale - Zonazione Verde Parte Catastrale - Zonazione Idrogeologica Parte Catastrale - Zonazione Sismica Parte Catastrale - Zonazione Archeologica Parte Catastrale - Zonazione Storica Parte Catastrale - Zonazione Monumentale Parte Catastrale - Zonazione Culturale Parte Catastrale - Zonazione Religiosa Parte Catastrale - Zonazione Industriale Parte Catastrale - Zonazione Agricola Parte Catastrale - Zonazione Forestale Parte Catastrale - Zonazione Pesca Parte Catastrale - Zonazione Turismo Parte Catastrale - Zonazione Sport Parte Catastrale - Zonazione Recreazione Parte Catastrale - Zonazione Sanitaria Parte Catastrale - Zonazione Sociale Parte Catastrale - Zonazione Educativa 	<p>Parte Urbanistica</p> <ul style="list-style-type: none"> Parte Urbanistica - Zonazione Urbanistica Parte Urbanistica - Zonazione Catastrale Parte Urbanistica - Zonazione Ambientale Parte Urbanistica - Zonazione Paesaggistica Parte Urbanistica - Zonazione Verde Parte Urbanistica - Zonazione Idrogeologica Parte Urbanistica - Zonazione Sismica Parte Urbanistica - Zonazione Archeologica Parte Urbanistica - Zonazione Storica Parte Urbanistica - Zonazione Monumentale Parte Urbanistica - Zonazione Culturale Parte Urbanistica - Zonazione Religiosa Parte Urbanistica - Zonazione Industriale Parte Urbanistica - Zonazione Agricola Parte Urbanistica - Zonazione Forestale Parte Urbanistica - Zonazione Pesca Parte Urbanistica - Zonazione Turismo Parte Urbanistica - Zonazione Sport Parte Urbanistica - Zonazione Recreazione Parte Urbanistica - Zonazione Sanitaria Parte Urbanistica - Zonazione Sociale Parte Urbanistica - Zonazione Educativa

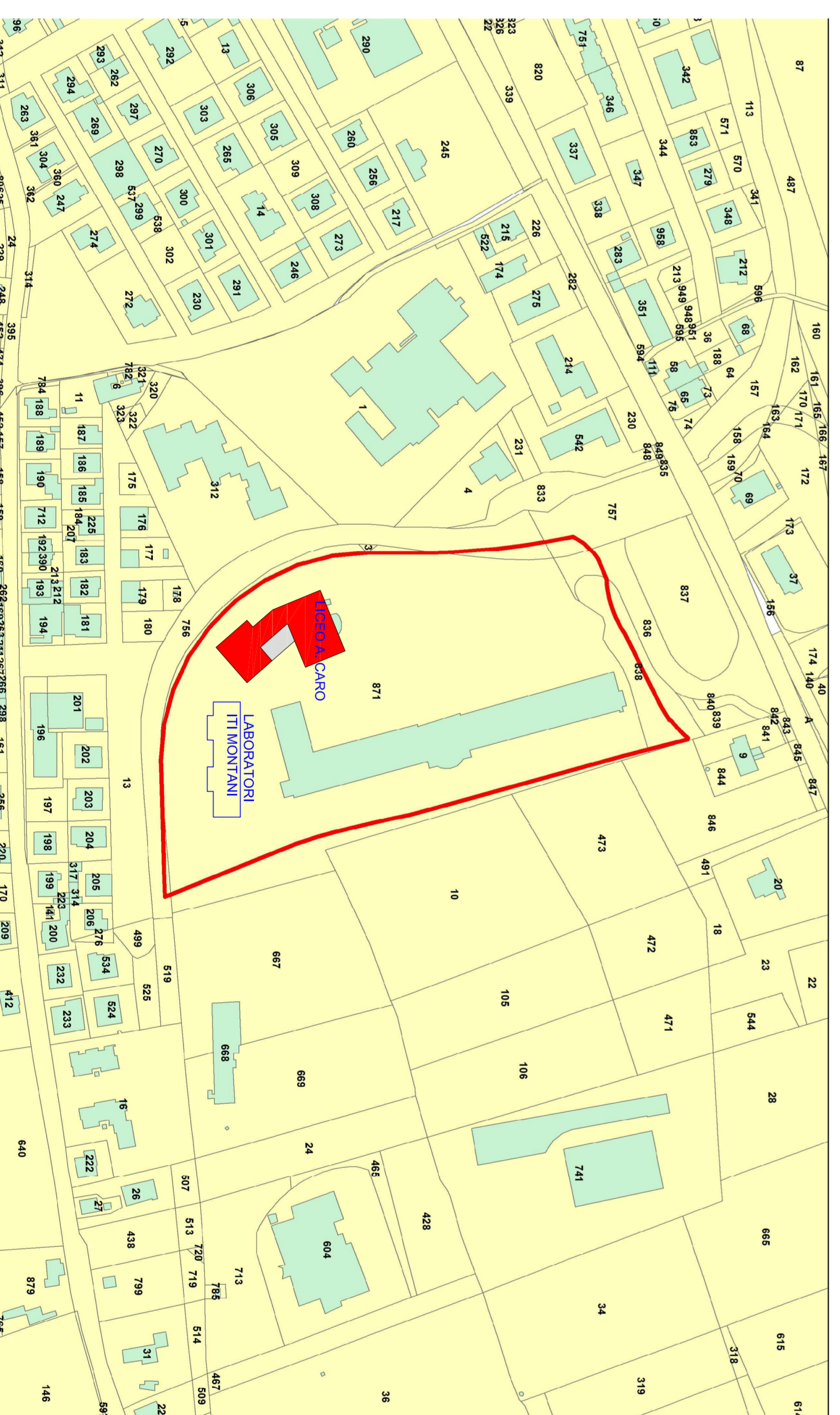
FOTO AEREE



ORTOFOTO



ESTRATTO MAPPA CATASTALE
Foglio 46 Particella n.871



OO.PP. 2017

PROGETTO PER LA REALIZZAZIONE NEL NUOVO LICEO CLASSICO ANNIBAL CARO DI FERMO

Progetto di Fatibilità Tecnico Economica

IMPORTO COMPLESSIVO DEL PROGETTO - € 6.450.000,00

ELABORATI TECNICI ARCHITETTONICI

T1

ORTOFOTO
PLANIMETRIA CATASTALE
STRALCIO P.R.G.

SCALA
1:2000

PROGETTISTI
Dott. Geom. Sandro VALLASCANI
Arch. Maria Rita SPAZZANI
Ing. Rossario LANICO

DATA
FERMO Il, Agosto 2017

IL RESPONSABILE DEL PROCEDIMENTO
IL DIRIGENTE Ing. Ivano Pignoni